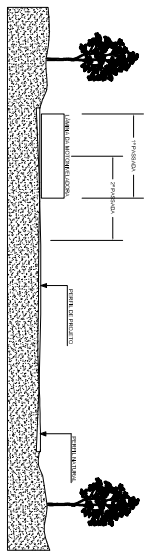
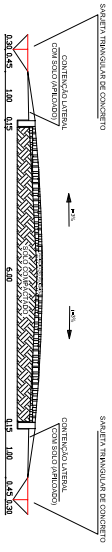


PLANTA
RESUMIDO DA SUPERFÍCIE COM NOTAS ADICIONAIS

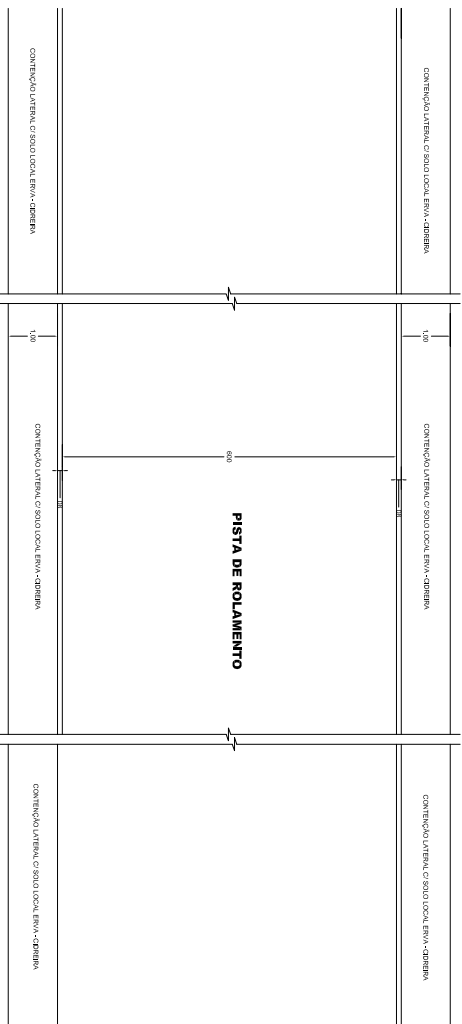
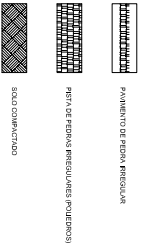


SEÇÃO TRANSVERSAL
Escala: 1:50

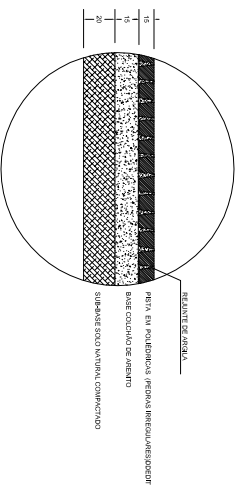
NOTA
A RESOLUÇÃO DA SUPERFÍCIE SERÁ FEITA NOS TERÇOS CONSECUTIVO
COMO SE VÊ NA FIGURA A SEGUIR, A PARTIR DA SUPERFÍCIE DE TRANSIÇÃO
COMO SE VÊ NA FIGURA A SEGUIR



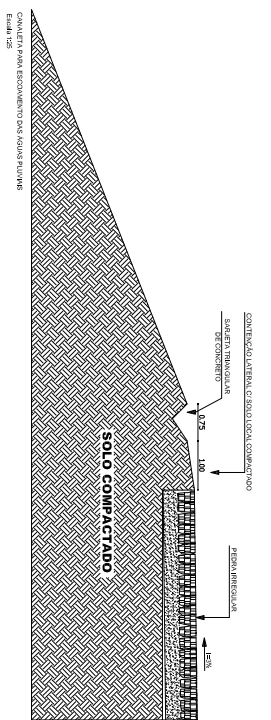
SEÇÃO TRANSVERSAL
Escala: 1:50



PISTA DE ROLAMENTO



DET. CALÇAMENTO



SOLO COMPACTADO
Escala: 1:50

NOTA
A RESOLUÇÃO DA SUPERFÍCIE SERÁ FEITA NOS TERÇOS CONSECUTIVO
COMO SE VÊ NA FIGURA A SEGUIR, A PARTIR DA SUPERFÍCIE DE TRANSIÇÃO
COMO SE VÊ NA FIGURA A SEGUIR

TRECHOS

- Localização do trecho: Estrada Rural: ALECRIM/ALMOGA
- Extensão do trecho: 1,250m
- Largura da Vlr: 6,00m
- Localização do trecho a ser calçado: Estrada Rural AL ALECRIM/ALMOGA
- Extensão do trecho a ser calçado: 1,250 metros
- Largura da Vlr: 6,00m

PROPOSTA

PAVIMENTO DE TIPO INTERMIO
ESTRADA RURAL: ALECRIM/ALMOGA

PROPOSTA

PAVIMENTO DE TIPO INTERMIO
ESTRADA RURAL: ALECRIM/ALMOGA

UNICA

PROPOSTA

PAVIMENTO DE TIPO INTERMIO
ESTRADA RURAL: ALECRIM/ALMOGA